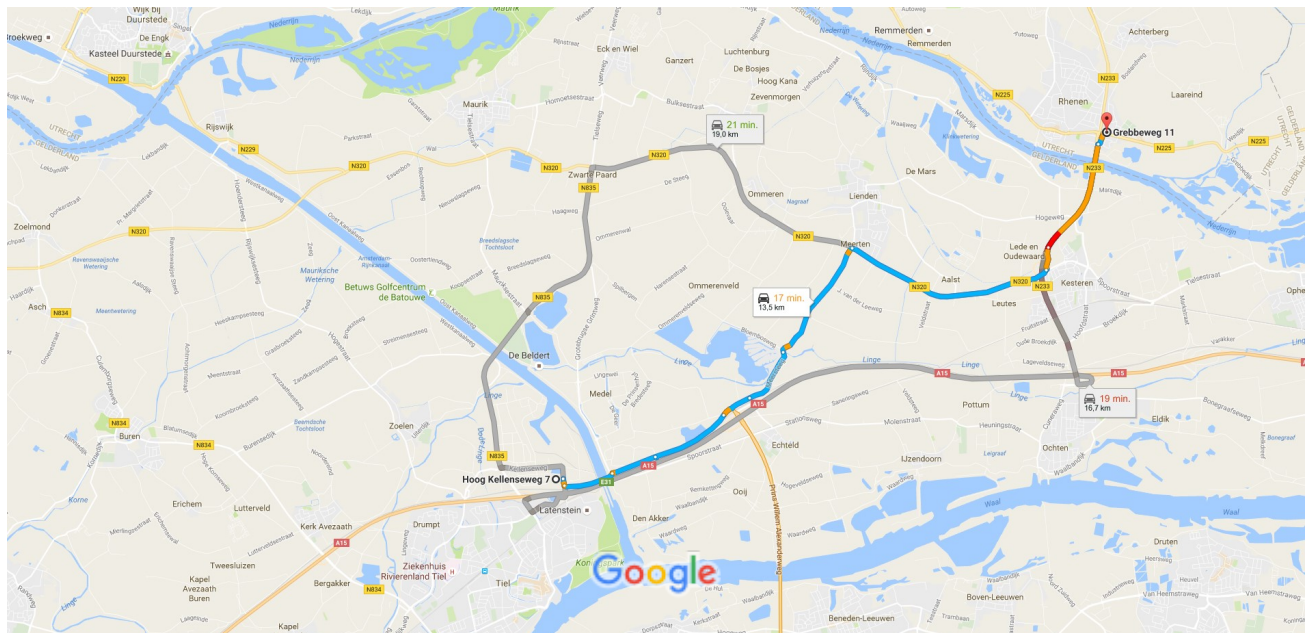




Hoog Kellenseweg 7, 4004 JB Tiel naar
Grebbeweg 11, Rhenen

Auto 13,5 km, 17 min.

Ouwehands dierenpark, grebbeweg 111, Rhenen




Kaartgegevens ©2016 Google 1 km


Hoog Kellenseweg 7


4004 JB Tiel

Neem de De Diepert, Vogelenzangseweg, N320 en Cuneraweg/N233 naar de Kastanjelaan in Rhenen

- | | |
|---|-------------------|
| | 15 min. (13,4 km) |
| ↑ 1. Vertrek in zuidelijke richting op de Hoog Kellenseweg naar de Grotebrugse Grintweg | 130 m |
| ↶ 2. Sla linksaf naar de Grotebrugse Grintweg | 900 m |
| ↷ 3. Sla rechtsaf naar De Diepert | 800 m |
| ⦿ 4. Neem op de rotonde de 1ste afslag en rijd door op De Diepert | 1,4 km |
| ↑ 5. Weg vervolgen naar de Medelsestraat
i Ga rechtdoor over één rotonde | 550 m |
| ↑ 6. Weg vervolgen naar de Meersteeg | 1,1 km |
| ↑ 7. Weg vervolgen naar de Vogelenzangseweg | 2,2 km |
| ⦿ 8. Neem op de rotonde de 1ste afslag naar de Provincialeweg/de N320
i Ga verder op de N320 | 3,7 km |


-  9. Neem de 2e afslag op de rotonde en ga de oprit de Cuneraweg/de N233 op


400 m
-  10. Voeg in op de Cuneraweg/de N233

2,0 km
-  11. Flauwe bocht naar rechts de oprit op richting N225/Rhenen/Wageningen 6/Ouwehand Zoo

220 m

Rijd naar de Grebbeweg

-  12. Ga rechtdoor op de Kastanjelaan

37 sec. (69 m)
-  13. Sla rechtsaf naar de Grebbeweg
[Je vindt je bestemming links](#)

25 m

44 m

Grebbeweg 11

3911 AS Rhenen

Deze aanwijzingen zijn alleen bedoeld om je reis te plannen. De omstandigheden op de weg kunnen als gevolg van wegwerkzaamheden, verkeersdrukke, het weer of andere situaties afwijken van het resultaat op de kaart. Houd daar bij het plannen van je reis rekening mee. En niet rechts inhalen of bumperkleven!